

## Greenfield Locations

### Misurici

Type	Greenfield
Location	Misurici, 74250 Maglaj
Address	Misurici bb
Contact	Nermin Beslagic nermin.beslagic@maglaj.ba

#### Connections

Highway	0 km (M-17)
Railroad	0 km
Airport	Sarajevo 125 km Tuzla 88km
City Centre	0.1 km
Zenica	56 km
Road Condition	Good



#### Infrastructure

Size	6 ha
Estimated Value	25 Euro/m2
Electricity	Available
Gas	Not Available
Water	Available
Drainage	Available
Waste Disposal	Available
Telecommunications	Available
Ownership	Privat



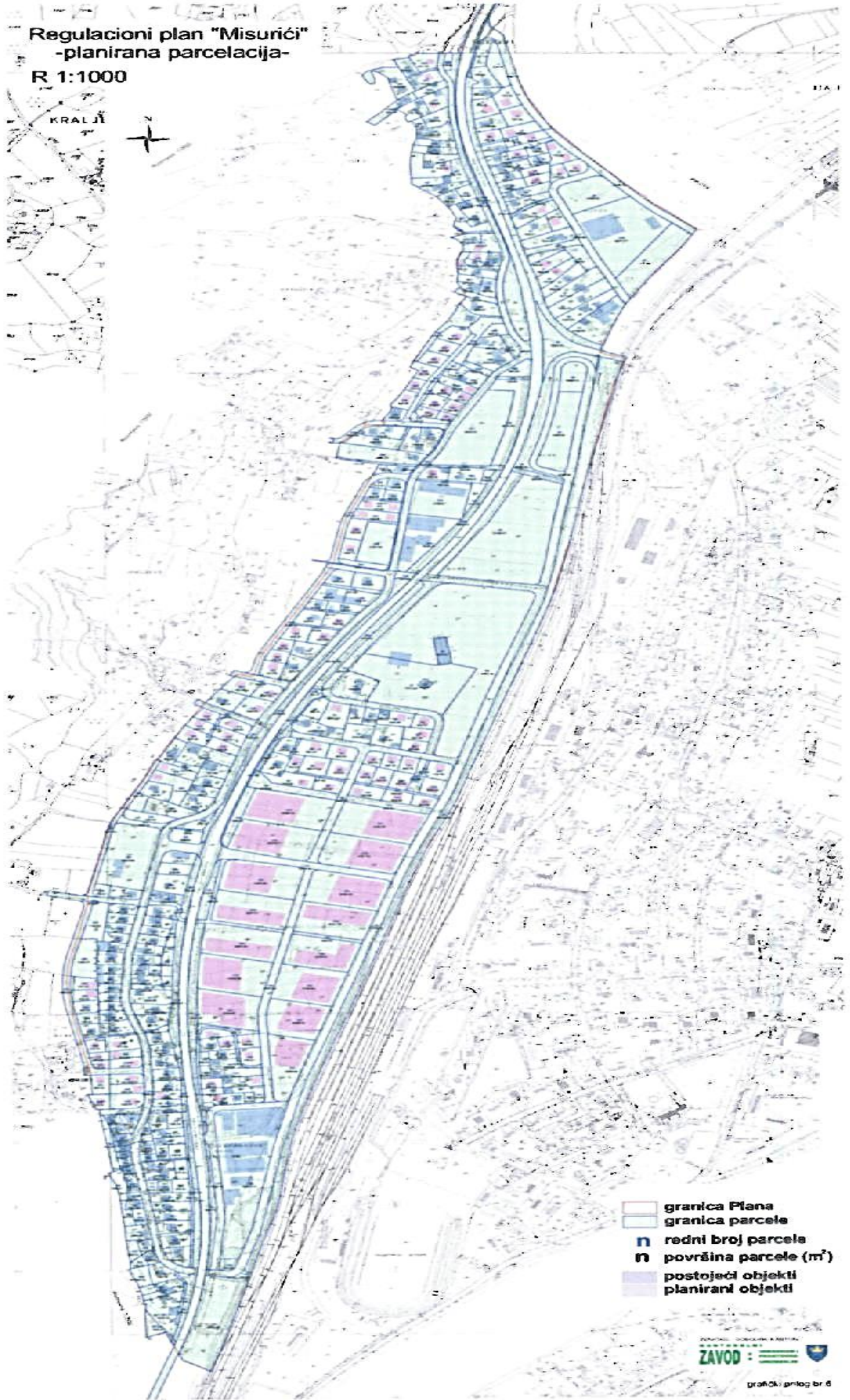








# Misurici



Regulacioni plan "Misurići"  
-planirana parcelacija-  
R 1:1000

KRALJI



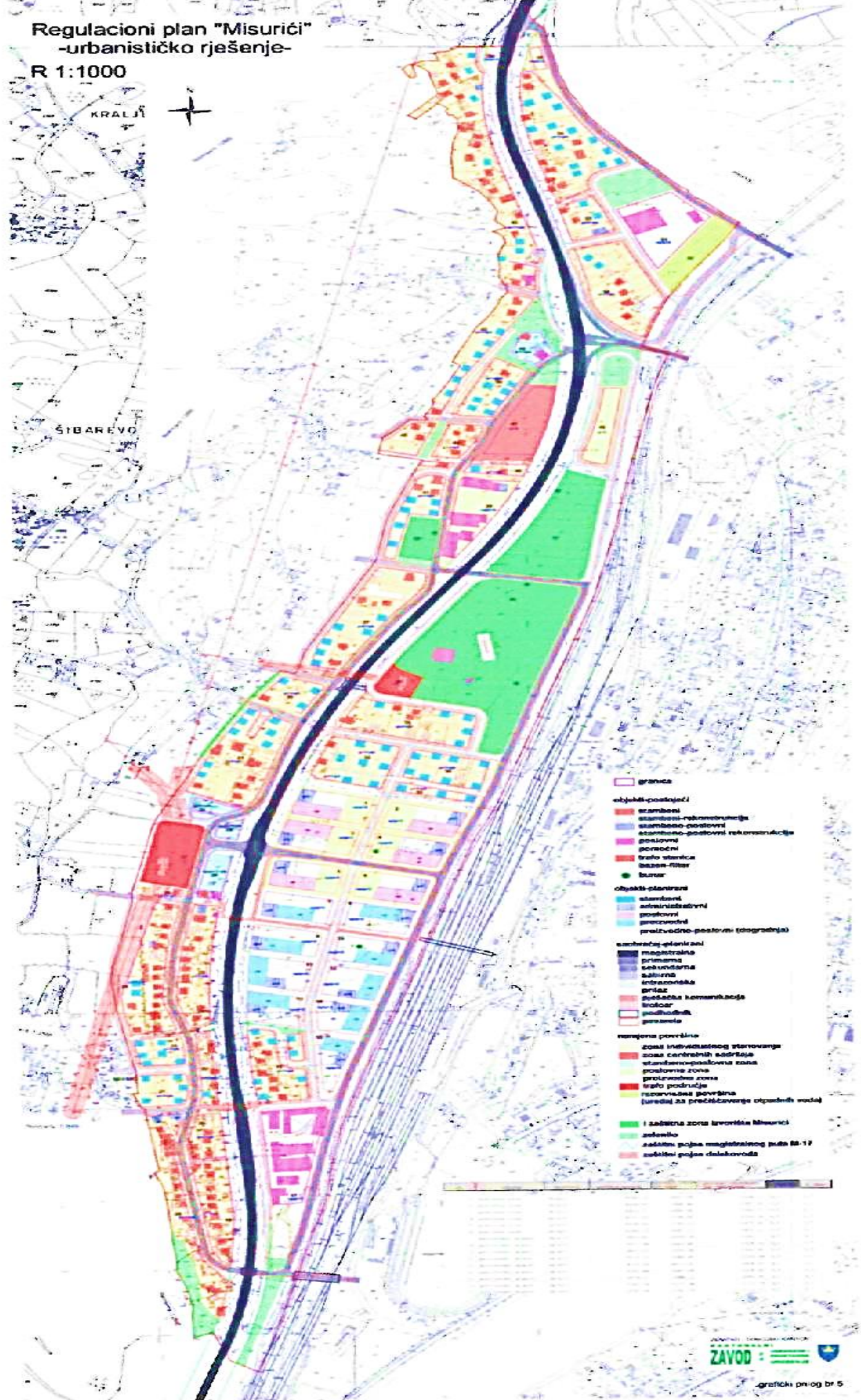
-  granica Plana
-  granica parcele
-  n redni broj parcele
-  n površina parcele (m<sup>2</sup>)
-  postojeći objekti
-  planirani objekti

Regulacioni plan "Misurići"  
-urbanističko rješenje-

R 1:1000

KRALJI

ŠIBAREVO



- granična linija
- objekti-podnožje
  - stambeni
  - stambeno-poslovni
  - stambeno-poslovni rekreativna
  - poslovni
  - poslovni
  - trgovački
  - bazen
- objekti-platnari
  - stambeni
  - poslovni
  - poslovni
  - poslovni
  - poslovno-poslovni (dogradnja)
- saobraćajni objekti
  - magistralni
  - primarna
  - sekundarna
  - skolovna
  - intrazonska
  - prilaz
  - putnička komunikacija
  - trgovački
  - podzemni
  - gostinjski
- razvojna površina
  - zona individualnog stanovanja
  - zona centralnih sadržaja
  - stanovno-poslovna zona
  - poslovna zona
  - prolazna zona
  - trgovačka zona
  - trgovačka zona
  - stanovna površina
  - tereni za prečišćavanje otpadnih voda
- zelenilo
  - zelenilo
  - zaštita pojase magistralnog puta B-17
  - zaštita pojase dalekovoda